

Commune de GINESTAS (11)

Lieu-dit : Les Clots

Lotissement "Le Clos des Oliviers"

Plan de Vente PROVISOIRE

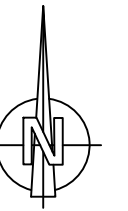
LOT 5 et 5b

SUPERFICIE	CADASTRE	
	Section	N°
483 m ²	AC	..
489 m ²	AC	..

Surface totale du lot .. = ...m²



La limite du lot après bornage est formée par les lignes reliant les points :

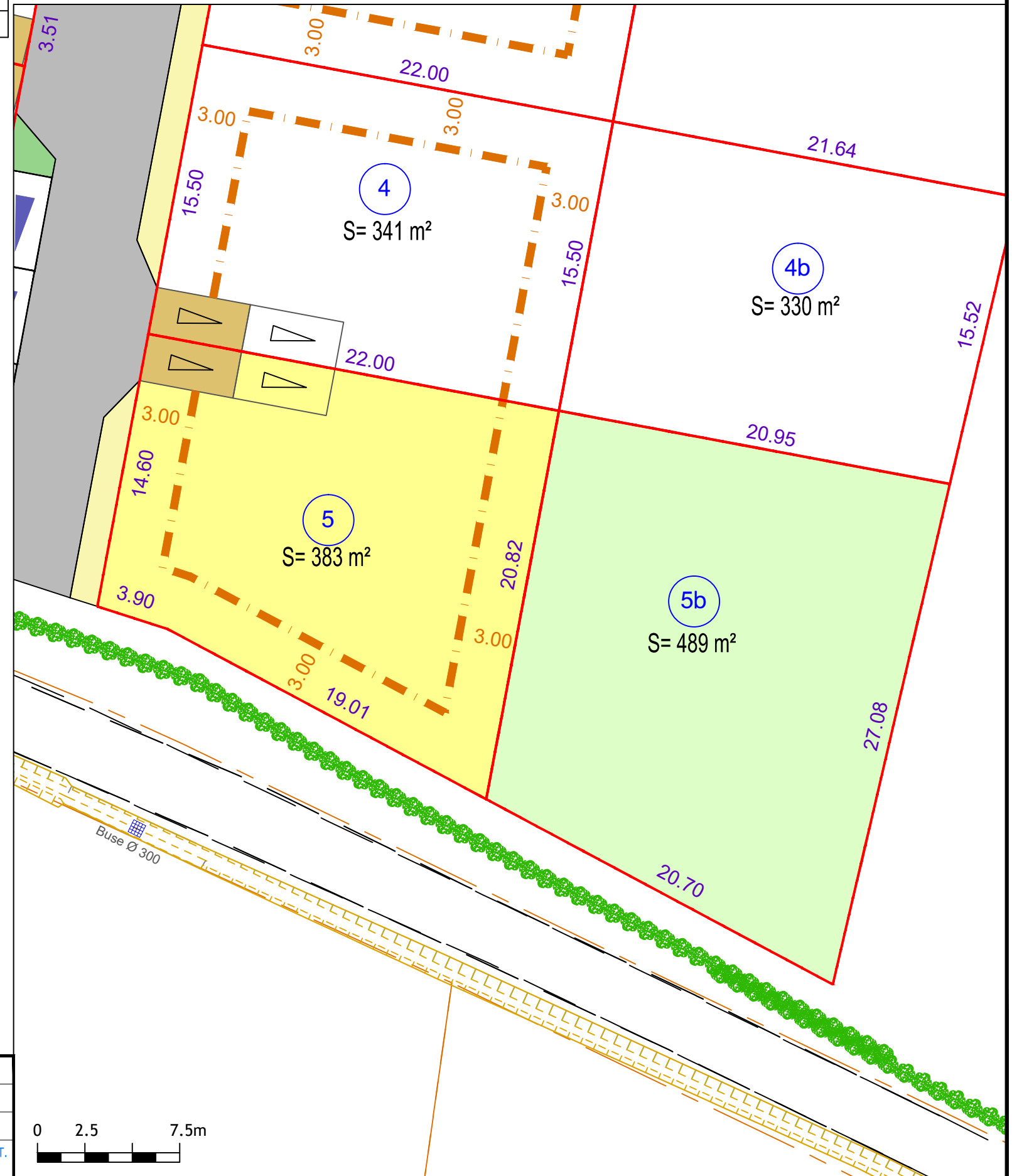


Plan de situation - sans échelle



LEGENDE

- Accès et stationnement privatif non clos
- Parking visiteur
- Numéro du lot
- Plage constructible maximale
- Application figurative du plan cadastral
- Limite de lot



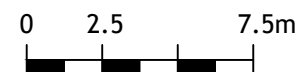
Géomètre Expert : Thomas BARDIN (N°OGE : 06132)

Dossier : NA23218

Narbonne le 18/11/2024

Échelle : 1/250

Cre. d'Affaires St. Crescent - 11100 NARBONNE - 04 68 32 17 91 - narbonne@geo-sud-ouest.fr



81 - ALBI 05.63.54.09.54	81 - CASTRES 05.63.59.17.60	81 - GRAULHET 05.63.34.56.84	81 - LAVAUR 05.63.58.03.75	81 - MAZAMET 05.63.61.38.36	81 - RABASTENS 05.67.67.47.86	11 - CARCASSONNE 04.49.01.40.91	11 - LÉZIGNAN-C. 04.68.27.16.15	11 - NARBONNE 04.68.32.17.91	31 - CASTANET-T. 05.61.81.38.70
-----------------------------	--------------------------------	---------------------------------	-------------------------------	--------------------------------	----------------------------------	------------------------------------	------------------------------------	---------------------------------	------------------------------------